



MĚSTSKÝ ÚŘAD CHRUDIM

Resselovo náměstí 77, 537 16 Chrudim

Odbor dopravy, oddělení dopravy a komunikací

Adresa pracoviště: Pardubická 67, 537 16 Chrudim

tel.: 469 657 111

e-mail: urad@chrudim-city.cz

<http://www.chrudim.eu>

IDDS : 3y8b2pi , IČ: 00270211

Spis. zn.: CR 063304/2018
Č. j.: CR 063585/2018 ODP/Br
Váš dopis ze dne
Vaše značka:
Spis. a skart. znak a lhůta: 280.4 S/5
Počet listů: 3
Počet příloh: 6

Vyřizuje: Bc. Kateřina Brandová
Tel.: 469 657 505
E-mail: katerina.brandova@chrudim-city.cz

V Chrudimi dne: 27.9.2018

Veřejná vyhláška

Opatření obecné povahy

Městský úřad Chrudim, Odbor dopravy, oddělení dopravy a komunikací jako příslušný správní úřad dle ustanovení § 124 odst. 6 zákona číslo 361/2000 Sb., o provozu na pozemních komunikacích a o změnách některých zákonů, ve znění pozdějších předpisů, na základě žádosti podané společností **SWIETELSKY stavební s.r.o.** (IČO 48035599), se sídlem Pražská tř. 495/58, 370 04 České Budějovice, zastoupené na základě plné moci ze dne 28.05.2018 společností DOPA CZ s.r.o. (IČO 27519341), se sídlem Přestavky 73, 538 62 Hrochův Týnec (dále jen „žadatel“), dne **26.09.2018**, a písemného vyjádření Policie České republiky, Územního odboru Chrudim, Dopravního inspektorátu k přechodné úpravě provozu na pozemních komunikacích č.j. **KRPE-73020-1/ČJ-2018-170306** ze dne **24.09.2018** a Policie České republiky, Územního odboru Svitavy, Dopravního inspektorátu k přechodné úpravě provozu na pozemních komunikacích č.j. **KRPE-73106-2/ČJ-2018-170906** ze dne **14.09.2018**,

s t a n o v í

podle ustanovení § 77 odst. 1 písm. c) zákona číslo 361/2000 Sb., o provozu na pozemních komunikacích a o změnách některých zákonů, ve znění pozdějších předpisů, a dle vyhlášky číslo 294/2015 Sb., kterou se provádějí pravidla provozu na pozemních komunikacích a úprava a řízení provozu na pozemních komunikacích, ve znění pozdějších předpisů, **přechodnou úpravu provozu** – užití přenosných dopravních značek svislých, vodorovných, světelných signálů a dopravních zařízení (dále jen „DZ“) na pozemních komunikacích takto:

1. Rozsah omezení provozu: **úplná uzavírka.**

2. Na pozemních komunikacích, v úseku a v termínu:
- **silnice II/359 v ulici Podměstská** – v úseku mostu ev.č. 359–006, v termínu: **od 02.10.2018 do 22.10.2018** (viz příloha č. 1),
 - **prostor křižovatky silnic II/359 a II/357** (silnice II/359 v km cca 19,700 – 20,550 staničení silnice a silnice II/357 v km cca 28,250 – 28,350 staničení silnice) v ulicích Podměstská, Borská a náměstí Dr. Tošovského, v termínu: **od 02.10.2018 do 20.12.2018** (viz přílohy č. 1, č. 2),
v obci (místní části) **Proseč**.

3. Objízdná trasa (objížďka) je vedena:

Pro veškerou dopravu mimo linkový BUS: Proseč – II/357 - Paseky - II/357 – Borová – I/34 – Krouna – II/354 – II/358 – Perálec – Zderaz – II/358 - Polanka (viz příloha č. 3).

Objízdná trasa je obousměrná a je vyznačena v příloze.

Pro linkové autobusy:

- po místní komunikaci v obci Proseč (viz příloha č. 1)
- pro linkové autobusy ve směru na obec Zderaz: Proseč – II/357 – Polanka – II/358 – Zderaz a dále dle trasy jízdního řádu (viz příloha č. 3).

Pro obsluhu místní části Podměstí: po pozemní komunikaci v ulici Průmyslová (viz příloha č. 1).

4. Organizace omezení provozu a užití DZ:

- a) **uzavřený úsek komunikace (pracovní místo) bude na začátku a na konci (ze všech stran) označen DZ „Zábrana pro označení uzavírky“ (č. Z 2), „Zákaz vjezdu všech vozidel v obou směrech“ (č. B 1) a výstražnými světly,**
- b) **po celou dobu provádění prací bude zajištěn bezpečný průchod pro chodce, včetně mostu a bezpečný přístup k sousedním nemovitostem (např. přemostěním výkopů, lávkou apod.),**
- c) **dotčený úsek na MK (dále jen „pracovní místo“) označit DZ „Zákaz zastavení“ (č. B 28) s dodatkovou tabulkou „Text nebo symbol“ (č. E 13) s nápisem „OD XX.YY.2018“. DZ umístit v dostatečném časovém předstihu před termínem dopravního omezení (minimálně 7 dnů před zahájením prací v daném úseku),**
- d) **pracovní místo bude řádně označeno (ohraňováno) dle TP 66,**
- e) **stávající (trvale umístěné) DZ bude uvedeno do souladu se stanovenou přechodnou úpravou provozu (zakrytí či přeškrnutí neplatných DZ páskou s oranžovo-černým pruhem) – důsledně řešit i zneplatnění informativního značení (směrových tabulí),**
- f) **od 09.12.2018 bude umožněn průjezd linkovým autobusům uzavřeným úsekem v prostoru křižovatky silnic II/359 a II/357 (celostátní změna jízdních řádů),**
- g) **dále bude umístěno a použito DZ uvedené v příloze [objízdná trasa bude vyznačena na všech křižovatkách DZ „Směrová tabule pro vyznačení objížďky“ (č. IS 11b, IS 11c)],**
- h) **v případě potřeby bude provoz na místě samém usměrňován způsobilými, náležitě označenými a poučenými osobami,**
- ch) **při zásahu do vozovky s provozem vozidel a do provedení konečné úpravy povrchu bude umístěna DZ „Nerovnost vozovky“ (č. A 7a),**

- i) umístění DZ dle příloh tohoto stanovení, které jsou jeho závaznou a nedílnou součástí, zajistí žadatel na své náklady a ručí za jeho stav a umístění po celou dobu omezení provozu,
 - j) velikost DZ - **základní**,
 - k) světelně technické vlastnosti DZ – **reflexní** (činná plocha z retroreflexního materiálu),
 - l) pro umístění přenosného DZ nesmí být využívány sloupky stálého dopravního značení (tzv. místní úpravy). Ty mohou být použity pouze pro umístění dopravních značek IS 11b, IS 11c a IS 11d (vyznačení objízdné trasy),
 - m) DZ užívat v souladu s ustanovením § 78 zákona č. 361/2000 Sb., o provozu na pozemních komunikacích a o změnách některých zákonů, ve znění pozdějších předpisů, pouze na dobu nezbytně nutnou,
 - n) pokud není stanoveno jinak, bude DZ provedeno a umístěno dle **TP 66 - Zásady pro přechodné dopravní značení na pozemních komunikacích** (III. vydání), ČSN EN 12899-1 a ČSN EN 1436, ve znění pozdějších změn a doplňků.
5. Odpovědnou osobou žadatele za dodržení tohoto stanovení je pan **Lukáš Jančárek**, telefonní spojení **601 090 554**.
6. Městský úřad Chrudim, Odbor dopravy, oddělení dopravy a komunikací si vyhrazuje právo toto stanovení změnit nebo doplnit, bude-li to vyžadovat veřejný zájem.

Odůvodnění:

Žadatel – společnost SWIETELSKY stavební s.r.o. (IČO 48035599), se sídlem Pražská tř. 495/58, 370 04 České Budějovice, zastoupené na základě plné moci ze dne 28.05.2018 společností DOPA CZ s.r.o. (IČO 27519341), se sídlem Přestavlky 73, 538 62 Hrochův Týnec, požádal dne 26.09.2018 Městský úřad Chrudim, Odbor dopravy, oddělení dopravy a komunikací jako příslušný správní úřad o stanovení přechodné úpravy provozu na silnici II/359 v ulici Podměstská v úseku mostu a v prostoru křižovatky silnic II/359 a II/357 v obci (místní části) Proseč z důvodu opravy silnice II/359 Proseč – Zderaz - II. etapa.

K žádosti byla doložena písemná vyjádření příslušných orgánů policie – Policie České republiky, Krajského ředitelství policie Pardubického kraje, Územního odboru Chrudim, Dopravního inspektorátu a Policie České republiky, Krajského ředitelství policie Pardubického kraje, Územního odboru Svitavy, Dopravního inspektorátu, vyjádření Krajského úřadu Pardubického kraje, Odboru dopravy a silničního hospodářství, Oddělení silničního hospodářství a dopravní obslužnosti a písemné souhlasy Městského úřadu Vysoké Mýto, Odboru dopravních a správních agend, Městského úřadu Hlinsko, Stavebního úřadu – úseku silničního hospodářství a Městského úřadu Polička, Odboru dopravy.

Správní orgán žádost posoudil dle platné právní úpravy – zákona č. 361/2000 Sb., o provozu na pozemních komunikacích a o změnách některých zákonů, v platném znění, a dle vyhlášky č. 294/2015 Sb., ve znění pozdějších předpisů.

V souladu s ustanovením § 77 odst. 5 zákona o silničním provozu nedoručoval zdejší úřad návrh opatření obecné povahy a nevyžýval dotčené osoby k podávání připomínek a námitek.

Poučení:

Proti opatření obecné povahy nelze dle ustanovení § 173 odst. 2 zákona číslo 500/2004 Sb., správní řád, ve znění pozdějších předpisů, podat opravný prostředek.

„otisk úředního razítka“

Bc. Kateřina Brandová v.r.
oprávněná úřední osoba

Příloha: 6x Situace s dopravním značením a vyznačením uzavírky a objízdných tras

Obdrží:

- dotčené osoby – veřejnou vyhláškou
- SWIETELSKY stavební s.r.o. (IČO 48035599), Pražská tř. 495/58, 370 04 České Budějovice, zastoupená společností DOPA CZ s.r.o. (IČO 27519341), Přestavlky 73, 538 62 Hrochův Týnec
- Policie České republiky, Krajské ředitelství policie Pardubického kraje, Územní odbor Chrudim, Dopravní inspektorát, IDDS: ndihp32
- Policie České Republiky, Krajské ředitelství Pardubického kraje, Územní odbor Svitavy, Dopravní inspektorát, IDDS: ndihp32
- Městský úřad Vysoké Mýto, Odbor dopravních a správních agend, IDDS: 47jpbpt
- Městský úřad Hlinsko, Stavební úřad - úsek silničního hospodářství, IDDS: k4hby3r
- Městský úřad Polička, Odbor dopravy, IDDS: w87brph
- Krajský úřad Pardubického kraje, Odbor dopravy a silničního hospodářství, IDDS: z28bwu9

Toto opatření obecné povahy musí být vyvěšeno po dobu 15-ti dnů na úřední desce orgánu, který písemnost doručuje a zveřejněno způsobem umožňujícím dálkový přístup.

Opatření obecné povahy nabývá účinnosti pátým dnem po dni vyvěšení.

Toto opatření bude rovněž 15 dnů vyvěšeno na úřední desce Městského úřadu Proseč, Obecního úřadu Borová, Obecního úřadu Krouna, Obecního úřadu Perálec a Obecního úřadu Zderaz, které tímto o vyvěšení žádáme.

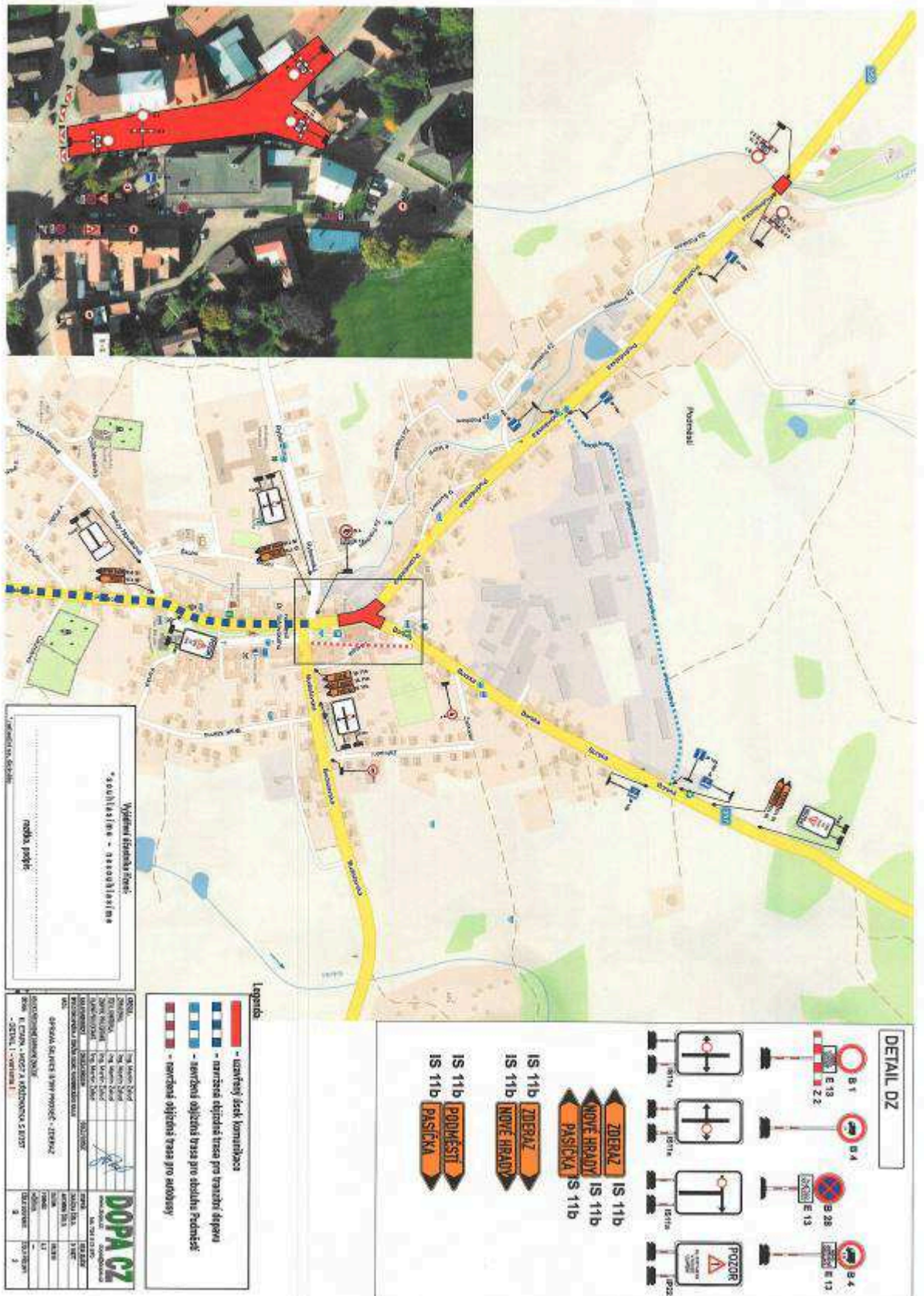
Vyvěšeno dne:

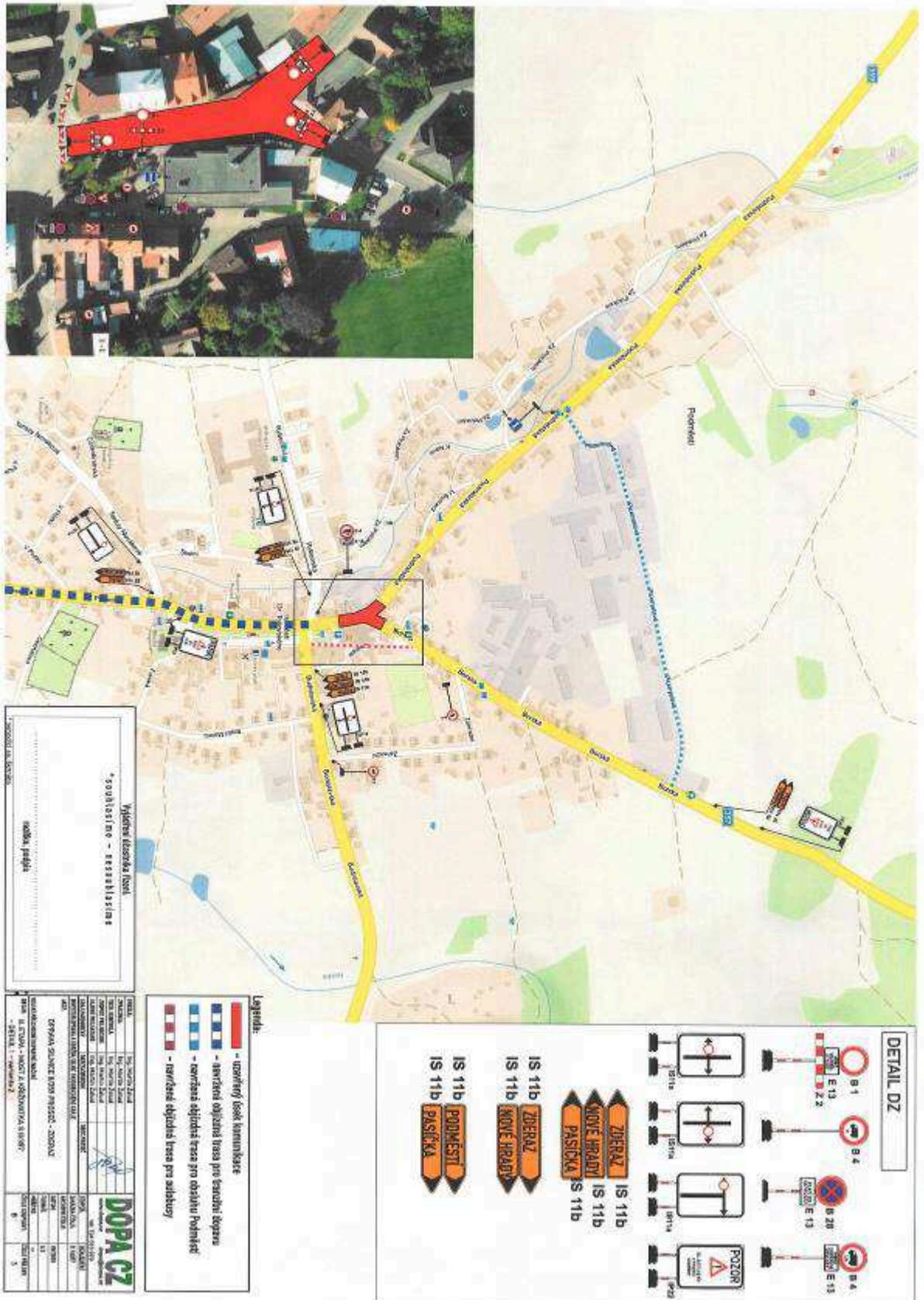
Sejmuto dne:

.....
Podpis a razítko orgánu, který potvrzuje vyvěšení oznámení
na úřední desce a jeho následné sejmutí

Dále obdrží k vyvěšení na úřední desce:

Městský úřad Chrudim, Pardubická 67, 537 16 Chrudim
Městský úřad Proseč, IDDS: mgdb3h7
Obecní úřad Borová, IDDS: z89bmqe
Obecní úřad Krouna, IDDS: y9tbk7v
Obecní úřad Perálec, IDDS: s4ib3gn
Obecní úřad Zderaz, IDDS: qmhb3ik





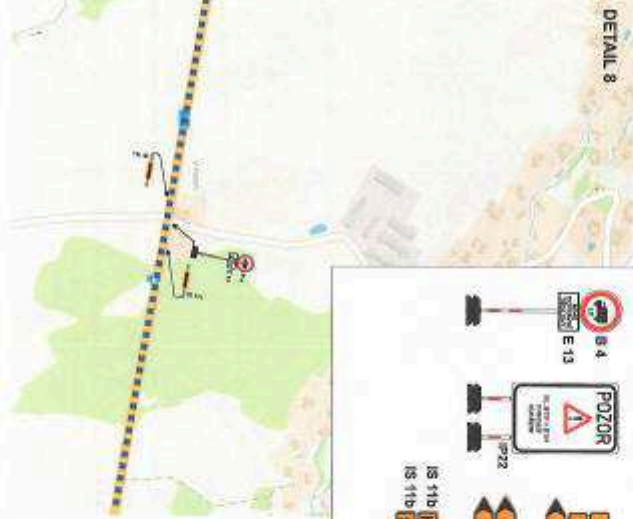
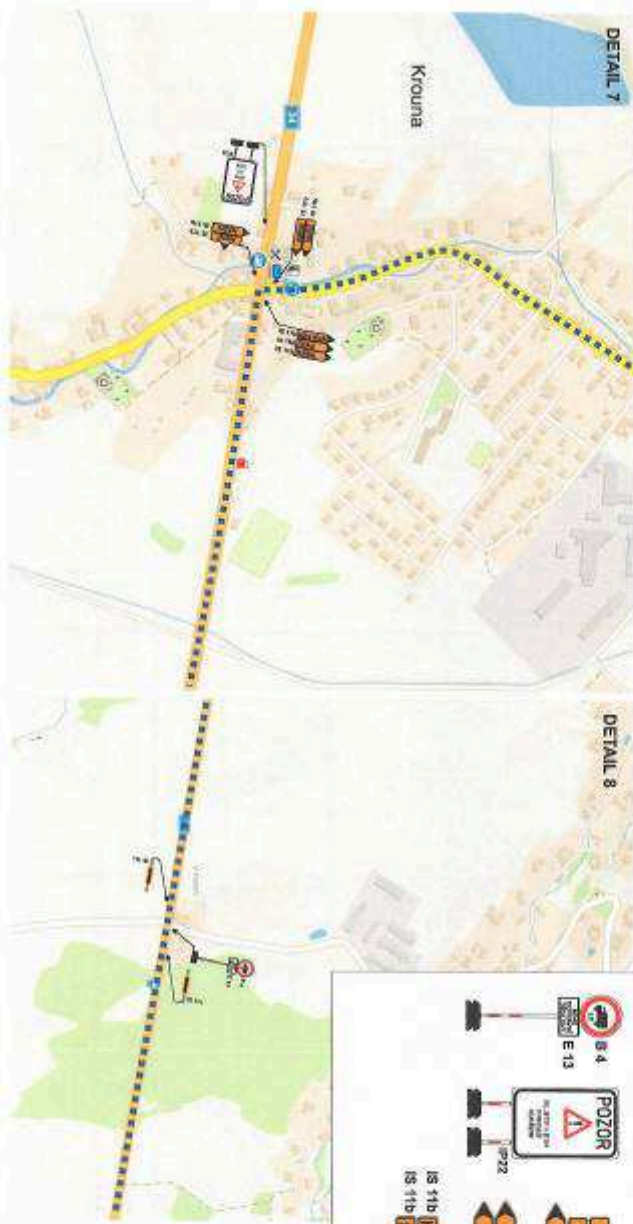
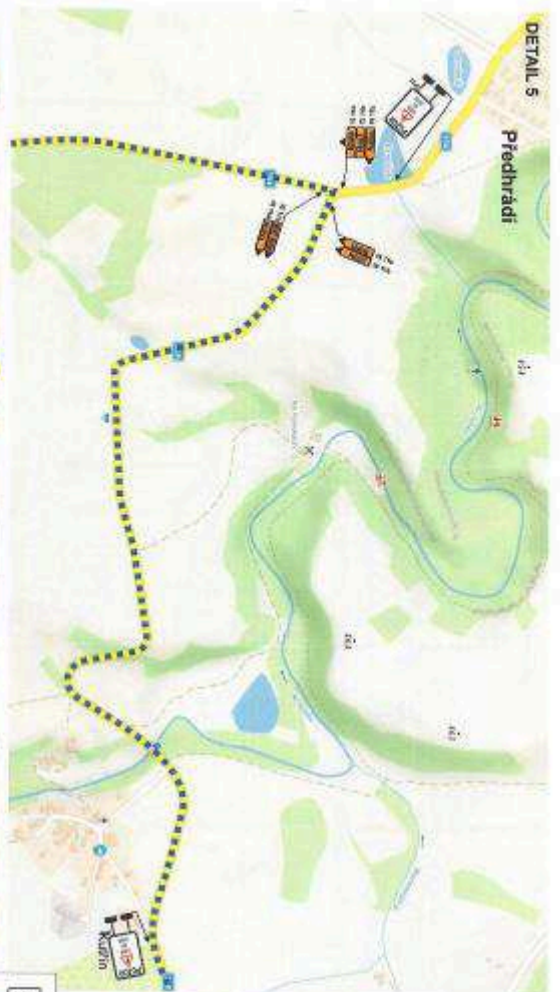


- Legenda:**
- - uzavřený úsek komunikace
 - - navržená objízdná trasa pro tranzitní dopravu
 - - navržená objízdná trasa pro obsluhu Podměstí
 - - navržená objízdná trasa pro autobusy

Vyhádek úseku úseku
"svoblasimo - nesvoblasimo"

režie, podpis

MÍSTO: Ing. Martin Zádor PRŮJEM: Ing. Martin Zádor TYP ÚSTAVY: Ing. Martin Zádor ÚPRAVA: Ing. Martin Zádor PŘEDKLADATEL: Ing. Martin Zádor	
DOPRAVNÍ ÚSTAV PRŮJEMNÁ ČINNOST PRŮJEMNÁ ČINNOST PRŮJEMNÁ ČINNOST	DOPRAVNÍ ÚSTAV PRŮJEMNÁ ČINNOST PRŮJEMNÁ ČINNOST PRŮJEMNÁ ČINNOST



DETAIL DZ

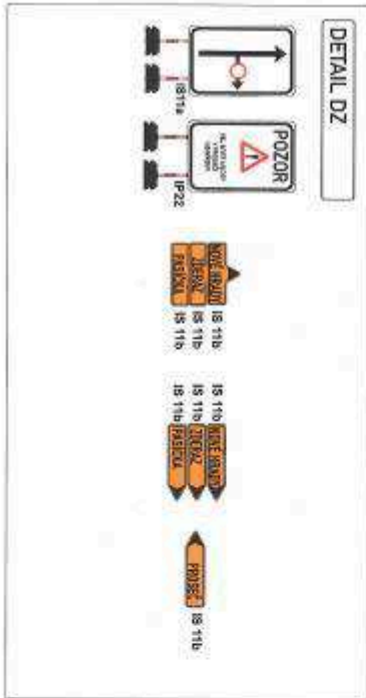
Legenda:

- uvažovaný úsek komunikace
- uvažovaná objízdná trasa pro tranzitní dopravu
- uvažovaná objízdná trasa pro státního Přechrádi
- uvažovaná objízdná trasa pro autobusy

DOPA CZ

PRŮMYSLOVÝ ÚSTŘEDÍ	PRŮMYSLOVÝ ÚSTŘEDÍ	PRŮMYSLOVÝ ÚSTŘEDÍ	PRŮMYSLOVÝ ÚSTŘEDÍ
1	2	3	4

MAPA: 11.03.2018 - ÚPRAVA: 11.03.2018 - 11.03.2018



Výhledová územní mapa:
 * zastavěná - osídlená území
 ražba, projekt

Legenda

- █ - zastavěná území komunity
- █ - červeně obklopená trasa pro truhlářský dopravní
- █ - zastavěná území trasa pro osídlení Pásmo
- █ - navržená obklopená trasa pro autokary

SYMBOL	POZNÁMKA	POZNÁMKA	SYMBOL	POZNÁMKA
	POS. MÍSTNÍ ÚSTŘEDNÍ			TRASA PRO TRUHLÁŘSKÝ DOPRAVNÍ
	POS. MÍSTNÍ ÚSTŘEDNÍ			TRASA PRO OSÍDLENÍ PÁSMO
	POS. MÍSTNÍ ÚSTŘEDNÍ			TRASA PRO AUTOKARY
	POS. MÍSTNÍ ÚSTŘEDNÍ			TRASA PRO OSÍDLENÍ PÁSMO
	POS. MÍSTNÍ ÚSTŘEDNÍ			TRASA PRO AUTOKARY

MAPA: L. STAN - VLASTNÍ A DODATEK č. 5/2018
 - DLE Č. 7 - 12

DOPRAVA CZ

SYMBOL	POZNÁMKA	SYMBOL	POZNÁMKA
	TRASA PRO TRUHLÁŘSKÝ DOPRAVNÍ		TRASA PRO OSÍDLENÍ PÁSMO
	TRASA PRO AUTOKARY		TRASA PRO AUTOKARY